








LEGENDE :

-  Rayon d'affichage réglementaire de 6 km
-  Rayon généralisé de 500 m Autour des Aérogénérateurs
-  Limites de Communes
-  E01 Positions Aérogénérateurs
-  Position Poste Source de Brouthères (Epizon)
-  Commune de Domremy-Landeville Communes d'implantation du projet
-  Commune de Annonville Communes limitrophes du parc

PROJET EOLIEN DE LA COMBE ROUGEUX

Communes de Domremy-Landeville, Annonville et Saint-Urbain-Macconcourt

Maitre d'Ouvrage
 PUISSANCES ENERGIES PAYS DES SAERONS
 3 Rue d'Epizon - CS 50110
 54622 Villerotz-Mény



SITUATION

AU 3

Echelle : 1/25 000°
 Première diffusion : 2015 12 10

01

Index	Commentaires	Date	Signature	Vérifié

Maitre d'Ouvrage
 SAERONS ENERGIES PAYS DES SAERONS
 3 Rue d'Epizon - CS 50110
 54622 Villerotz-Mény

